

Утверждена

(наименование документа об утверждении, включая

наименования органов государственной власти или

органов местного самоуправления, принявших


решение об утверждении схемы или подписавших
соглашение о перераспределении земельных участков)


от _____ № _____

частков на кадастровом плане территории


Условный номер земельного участка: —		
Площадь земельного участка - 1064 кв.м.		
Обозначение характерных точек границ	Координаты, м	
	X	Y
1	2	3
1	399338.52	2264546.93
2	399345.13	2264580.55
3	399314.86	2264587.72
4	399308.55	2264553.68
5	399320.19	2264551.06

Условные обозначения:

1  испрашиваемый земельный участок
с поворотной точкой проектируемой границы

 границы земельных участков по сведениям ГКН

47:26.0510001:146 кадастровый номер земельного участка

 граница кадастрового квартала

47:26.0510001 номер кадастрового квартала

Примечание: схема выполнена на основании Правил землепользования и застройки Шапкинского сельского поселения
Тосненского района ЛО, утвержденных приказом Комитета по архитектуре и градостроительству ЛО
от 03.02.2016 г № 7