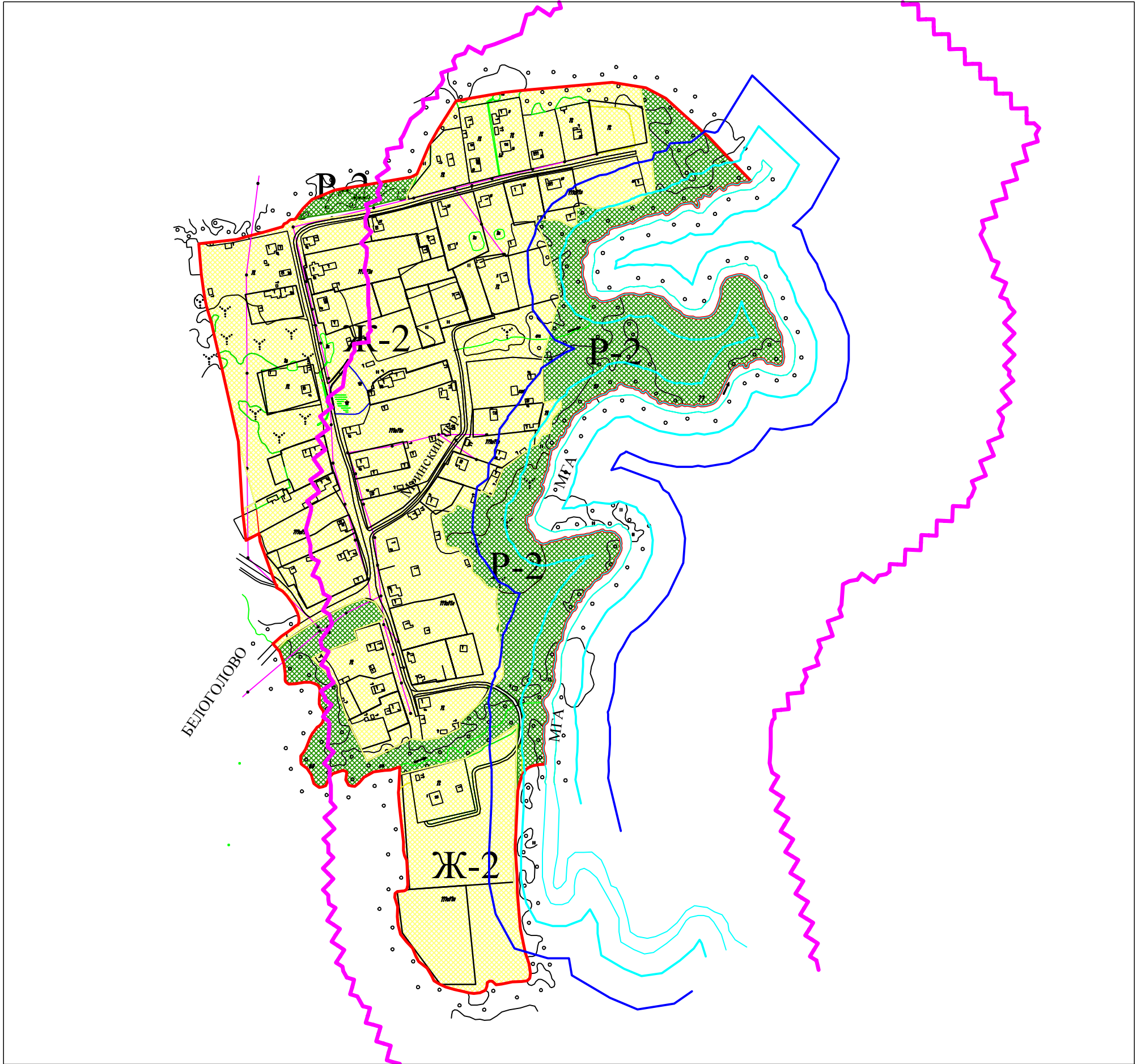


ПРАВИЛА ЗЕМЛЕПОЛЬЗОВАНИЯ И ЗАСТРОЙКИ дер.ЕРЗУНОВО ШАПКИНСКОГО СЕЛЬСКОГО ПОСЕЛЕНИЯ




ТОСНЕНСКОГО МУНИЦИПАЛЬНОГО РАЙОНА ЛЕНИНГРАДСКОЙ ОБЛАСТИ

КАРТА ГРАДОСТРОИТЕЛЬНОГО ЗОНИРОВАНИЯ границ зон с особыми условиями использования территории

масштаб 1:4000



Условные обозначения:

-  водоохранная зона р.Мга (200 м.)
-  прибрежно-защитная полоса р.Мга (50 м.)
-  береговая линия р.Мга (20 м.)

				Правила землепользования и застройки дер.Ерзуново Шапкинского сельского поселения Тосненского муниципального района Ленинградской области			
Должность	Фамилия И.О.	Подп.	Дата	Ленинградская область, Тосненский район, дер.Ерзуново	Стадия	Лист	Листов
Исполнитель	Малинина Ю.П.				ПЗЗ	2	2
Ген.директор	Васильева Л.П.				ООО "ГеоПроект"		
				КАРТА ГРАДОСТРОИТЕЛЬНОГО ЗОНИРОВАНИЯ границ зон с особыми условиями использования территории Масштаб 1:4000			